

zweisimmen



1 : 8000

0 100 200 300 m






Äquidistanz: 20 Meter

Ausbildungsarbeit von Dorian Ramos
Geomatiklernender im 3. Lehrjahr
© Bundesamt für Landestopografie
März 2022







Zeichenerklärung:



Strassen:

	grosse Strasse
	mittlere Strasse
	kleine Strasse
	Strassen auf Areale
	Strasse Naturbelag
















Bahnen:

	Eisenbahn Doppelspur
	Eisenbahn Einzelspur
	Eisenbahn Gleis am Bahnhof
	Bergbahn

Vegetation:

	grosser Fluss
	kleiner Fluss
	Bach
	Höhenlinien















Farben:

	30, 0, 5, 0 %
	95, 0, 0, 0 %
	15, 0, 30, 0 %
	30, 0, 60, 0 %
	70, 0, 100, 0 %
	0, 10, 50, 0 %
	0, 25, 80, 0 %
	20, 50, 85, 0 %
	0, 100, 100, 0 %
	35, 85, 0, 0 %
	45, 100, 100, 0 %
	0, 0, 0, 100 %
	0, 0, 0, 50 %
	0, 0, 0, 10 %
	0, 0, 0, 5 %

Bodenbedeckung:

	Gebäude
	Spezielles Gebäude
	Kirche
	Parkplatz
	Siedlung
	Fels
	Wald
	Freizeitareal
	Friedhof
	Flugplatz

Piktogramm:

	Spital
	Camping
	Museum
	Bergbahn
	Kraftzentrum
	Tennis
	Seilpark
	Bahnhof
	Schwimmbad
	Polizeistation
	Spielplatz
	Bushaltestelle
	bedeckte Brücke
	Heliport

Schrift:

Objekt

Bushaltestelle
Spezielles Gebäude
Bergbahn
Freizeitareal
Höhenangaben
Gewässer
Strassenname
Flurname
Siedlungsname

Ortsname

Schriftart (Frutiger Neue LT Pro)

Condensed	8pt.
Regular	8pt.
Condensed	8pt.
Regular	8pt.
Condensed	8pt.
Book Italic	7pt.
Regular	6pt.
Italic	8pt.
Medium Italic	10pt.
Bold	20pt.